











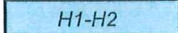
TEGNFORKLARING

PBL § 25 REGULERINGSFORMÅL





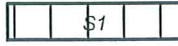

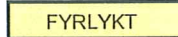
BYGGEOMRÅDER (PBL § 25, 1.LEDD NR. 1)

	Industri (140)
	Industri (140)
	Område for off. bygninger-undervisning (163)

OFFENTLIGE TRAFIKKOMRÅDER (PBL § 25, 1. ledd nr. 3)

	Kjøreveg (310)
	Annen veigrunn (319)
	Parkeringsplass (333)
	Havneområde (380)
	Kai (381)
	Kai (381) - privat
	Kai (381) - privat
	Havneområde i sjø (392)










SPESIALOMRÅDER (PBL § 25, 1. ledd nr. 6)

	Friluftsområde (613)
	Grav- og urnelund (617)
	Privat småbåtanlegg-land (618)
	Frisiktsone (640)
	Kulturell bevaringsområde (660)
	Bevaring av bygninger (661)
	Annet spesialområde (699)

 Parkbelte i industristrøk (611)

 Restriksjonsgrense

LINJESYMBOLER

	Planens begrensning
	Formålsgrense
	Byggegrense
	Regulert tomtegrense
	Regulert senterlinje vei
	Eiendomsgrense som skal oppheves
	Omriss av planlagt bebyggelse
	Omriss av eksisterende bebyggelse
	Bebyggelse som forutsettes fjernet

PUNKTSYMBOLER

 Avkjørsel

Kartgrunnlag: Digitale kart Euref89
Kartmålestokk 1:1000



REGULERINGSPLAN FOR **STEINESJØEN HAVN II.**

SAKSBEHANDLING IFLG. PLAN- OG BYGNINGSLOVEN

1. gangs behandling i det faste utvalget for plansaker

SAKSNR.

DATO

SIGN.

B-12/2010

04.02.10

FJ

Offentlig ettersyn fra 05.02.10 til 22.03.10

2. gangs behandling i det faste utvalget for plansaker

22.04.10

FJ

Kommunestyrets vedtak:

PLANEN UTARBEIDET AV:

Dato:

Sign.:

PLANEN UTARBEIDET FOR:

BØ KOMMUNE

SAKSNR.

TEGNNR.

SAKSBEH.